



КОМИТЕТ ЛЕСНОГО ХОЗЯЙСТВА МОСКОВСКОЙ ОБЛАСТИ

бульвар Строителей, д. 1, г. Красногорск,
Московская область, 143407

тел. (498) 602-18-42
факс: (498) 602-18-43
e-mail: mosoblkomles@mosreg.ru

15.01.2020 № УХ-524/20
на № _____ от _____

ТУ Росимущества
в Московской области

129090, г. Москва,
ул. Гиляровского, д. 31, стр. 1

e-mail: tu50@rosim.ru

Комитет лесного хозяйства Московской области, рассмотрев Ваше обращение от 03.12.2019 № 50-АН-11/8072, сообщает следующее.

В соответствии с Протоколом заседания Межведомственной рабочей группы от 29.11.2019 №29ПС-1654 по реализации отдельных норм Федерального закона от 29.07.2017 г. № 280 ФЗ (далее – Федеральный закон № 280-ФЗ) «О внесении изменений в отдельные законодательные акты Российской Федерации в целях устранения противоречий в сведениях государственных реестров и установления принадлежности земельного участка к определенной категории земель» на основании представленных документов принято решение о соответствии земельных участков с кадастровыми номерами 50:09:0000000:190155, 50:09:0000000:190177, 50:09:0000000:190151, 50:09:0000000:190173, 50:09:0000000:190152, 50:09:0000000:190154, 50:09:0030236:85, 50:09:0000000:190126, 50:09:0000000:190136, 50:09:0080607:2708, 50:09:0000000:190129, 50:09:0000000:190169, 50:09:0000000:190172, 50:09:0030706:256, 50:09:0030238:61, 50:09:0000000:190130, 50:09:0000000:190150, 50:09:0000000:190159, 50:09:0000000:190131, 50:09:0000000:190160, 50:09:0030236:86, 50:09:0000000:190162, 50:09:0020544:1132, 50:09:0000000:190156,

50:09:0000000:190117, 50:09:0000000:190158, 50:09:0050219:45, 50:09:0030236:84,
50:09:0000000:190124, 50:09:0020544:1131, 50:09:0000000:190171, 50:09:0030236:87,
50:09:0000000:190170, 50:09:0000000:190166, 50:09:0000000:190122,
50:09:0000000:190165, 50:09:0020544:1133, 50:09:0030706:255,
50:09:0000000:190127, 50:09:0000000:190121, 50:09:0050321:110,
50:09:0000000:190138, 50:09:0000000:190113, 50:09:0030237:74,
50:09:0000000:190118, 50:09:0000000:190137, 50:09:0050321:111,
50:09:0020217:144, 50:09:0000000:190175, 50:09:0000000:190116, 50:09:0020217:143,
50:09:0000000:190153, 50:09:0000000:190134, 50:09:0000000:190128,
50:09:0030606:553, 50:09:0000000:190115, 50:09:0000000:190123, 50:09:0030237:73,
50:09:0000000:190145, 50:09:0000000:190133, 50:09:0020544:1134,
50:09:0000000:190132, 50:09:0000000:190125, 50:09:0000000:190247 требованиям
статьи 5 Федерального закона № 280-ФЗ и о приведении в соответствие сведений
государственного лесного реестра со сведениями Единого государственного реестра
недвижимости.

В соответствии с Протоколом заседания Межведомственной рабочей группы от 01.03.2019 №29ПС-129 по реализации отдельных норм Федерального закона от 29.07.2017 г. № 280-ФЗ (далее – Федеральный закон № 280-ФЗ) «О внесении изменений в отдельные законодательные акты Российской Федерации в целях устранения противоречий в сведениях государственных реестров и установления принадлежности земельного участка к определенной категории земель» на основании представленных документов принято решение о соответствии земельного участка с кадастровым номером 50:09:0000000:190111 требованиям статьи 5 Федерального закона № 280-ФЗ и о приведении в соответствие сведений государственного лесного реестра со сведениями Единого государственного реестра недвижимости.

В соответствии с Протоколом заседания Межведомственной рабочей группы по устранению противоречий в сведениях государственных реестров от 21.05.2018 №26ПС-363 на основании представленных документов принято решение о соответствии земельного участка с кадастровым номером 50:09:0000000:190163,

требованиям статьи 5 Федерального закона № 280-ФЗ от 29.07.2017 «О внесении изменений в отдельные законодательные акты Российской Федерации в целях устранения противоречий в сведениях государственных реестров и установления принадлежности земельного участка к определенной категории земель», и о приведении в соответствие сведений государственного лесного реестра со сведениями Единого государственного реестра недвижимости.

Информация о принятых решениях направлена в Комитет по архитектуре и градостроительству Московской области.

По обращениям на РПГУ за предоставлением Государственной услуги «Приведение в соответствие сведений ГЛР и ЕГРН» по земельным участкам с кадастровыми номерами 50:09:0000000:190178, 50:09:0000000:190144, 50:09:0000000:190143, 50:09:0000000:190164, 50:09:0030238:62, 50:09:0000000:190161, 50:09:0000000:190119, 50:09:0000000:190157, 50:09:0050120:79, 50:09:0050321:113, 50:09:0050321:112, 50:09:0030313:138, 50:09:0000000:190139, 50:09:0000000:190168, 50:09:0000000:190148, 50:09:0000000:190140, 50:09:0000000:190146 принято положительное решение. Информация о принятых решениях направлена в личный кабинет в виде документа в формате PDF (Положительное решение_.pdf), заверенного цифровой подписью (Положительное решение_.pdf.sig). Решение отражено (<https://rgis.mosreg.ru>), согласно административному регламенту предоставления государственной услуги по приведению сведений государственного лесного реестра в соответствие со сведениями Единого государственного реестра недвижимости, утвержденному распоряжением Комитета лесного хозяйства Московской области от 27.12.2018 №26РВ-15.

При проведении пространственного анализа данных о границах земельных участков с кадастровыми номерами 50:09:0000000:190147, 50:09:0050219:46, 50:09:0050120:78, 50:09:0000000:190114, 50:09:0000000:190112, 50:09:0000000:190135, 50:09:0050120:77, 50:09:0000000:190174, 50:33:0040123:349, 50:09:0000000:190120, 50:09:0000000:190176, 50:09:0000000:190141, 50:09:0000000:190142, 50:09:0000000:190167, 50:09:0000000:190149, и границ

земель лесного фонда посредством использования данных о границах земель лесного фонда, содержащихся в Информационной системе обеспечения деятельности Главного управления архитектуры и градостроительства Московской области (ИСОГД), установлено, что земельные участки с кадастровыми номерами 50:09:0000000:190147, 50:09:0050219:46, 50:09:0050120:78, 50:09:0000000:190114, 50:09:0000000:190112, 50:09:0000000:190135, 50:09:0050120:77, 50:09:0000000:190174, 50:33:0040123:349, 50:09:0000000:190120, 50:09:0000000:190176, 50:09:0000000:190141, 50:09:0000000:190142, 50:09:0000000:190167, 50:09:0000000:190149, пересечений с гослесфондом и сельскими лесами не имеет.

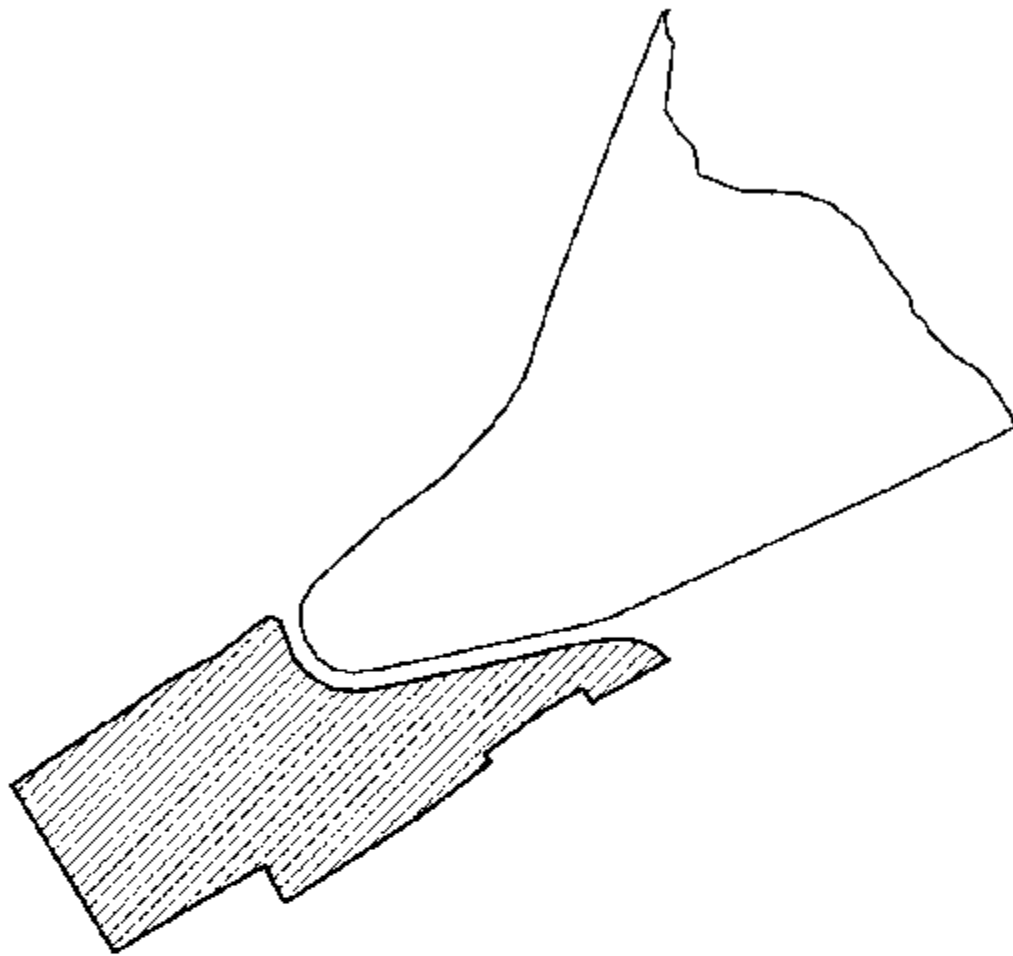
Приложение: на 15 л. в 1 экз.

Первый заместитель председателя
Комитета лесного хозяйства
Московской области



Д.Ю. Капиталинин

Для земельного участка с кадастровым номером 50:09:0000000.190147 не найдено пересечений с гослесфондом и сельскими лесами.



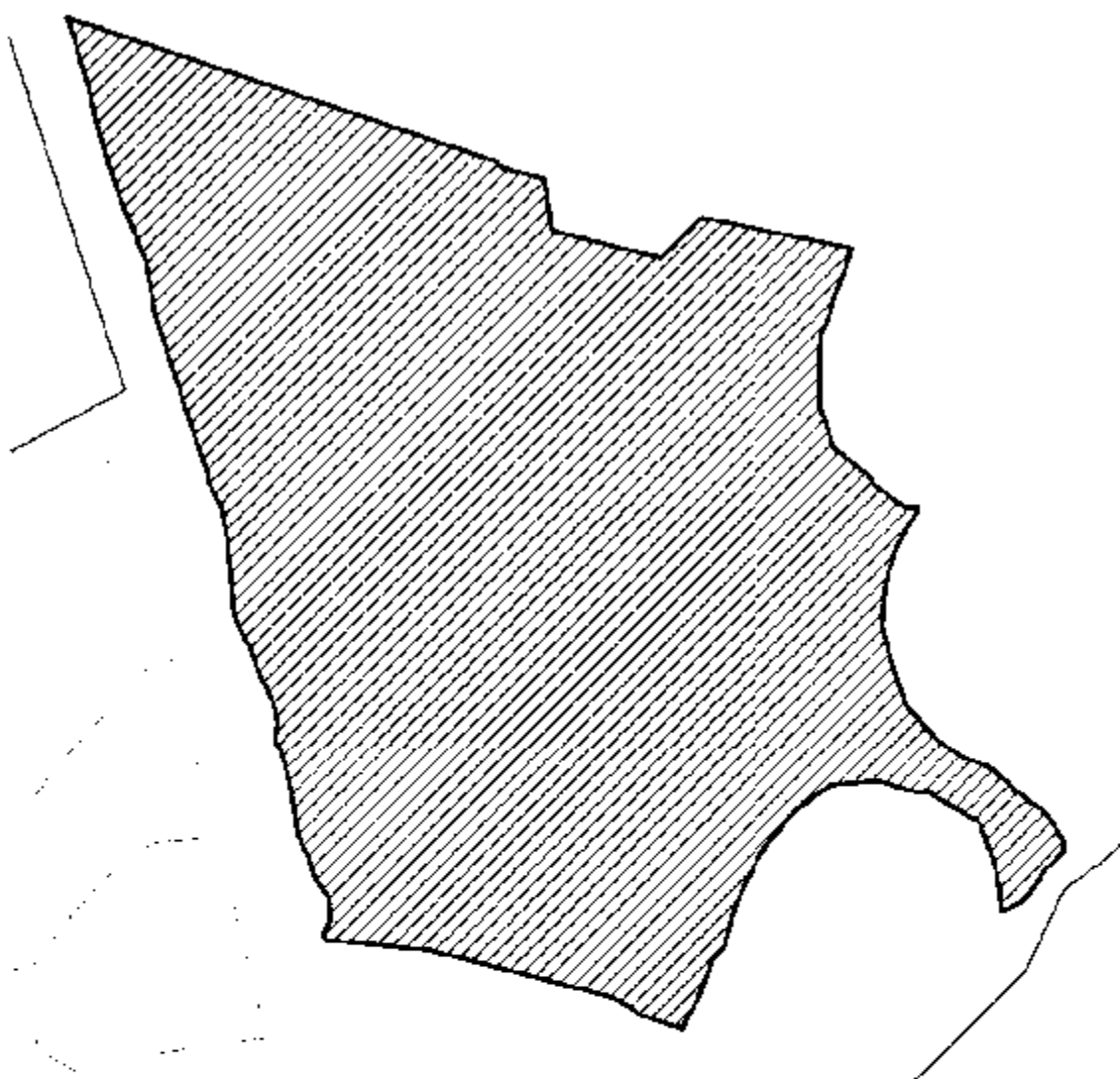
М 1 23-13 Площадь подсекции ОМГ
Участки «Богачевцы»

На учереждении Сельский лес

территория прохождения границ, зон охраны
участка с земельным участком фонда

Граница участка

Для земельного участка с кадастровым номером 50:09:0050219:46 не найдено пересечений с гос.лесфондом и сельскими лесами.



М1:2156 - площадь земельного участка
Условные обозначения

На участке нет Сельский лес

Территория государственного лесного фонда

Зона участка

Для земельного участка с кадастровым номером 50:09:0050120.78 не найдено пересечений с лесфондом в сельских лесах.



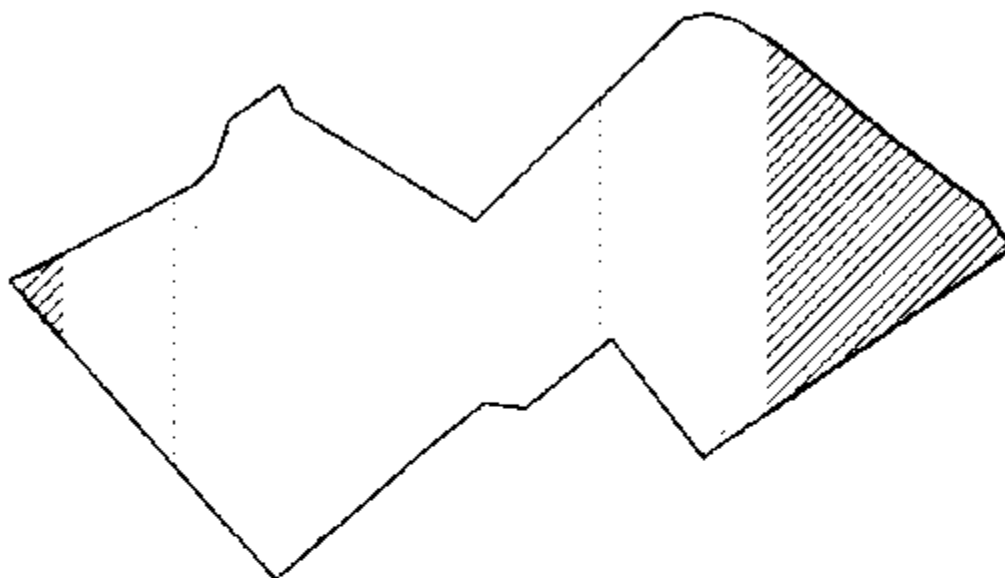
М 1:2640 площадь выделенная 0 м²
Условные обозначения

— На утверждении Сельский лес

территория пересечения границ земельного участка с линиями в границах фонда

Контуры участка

Для земельного участка с кадастровым номером 50:08:0000000:190114 не выявлено пересечений с государственными и сельскими лесами.



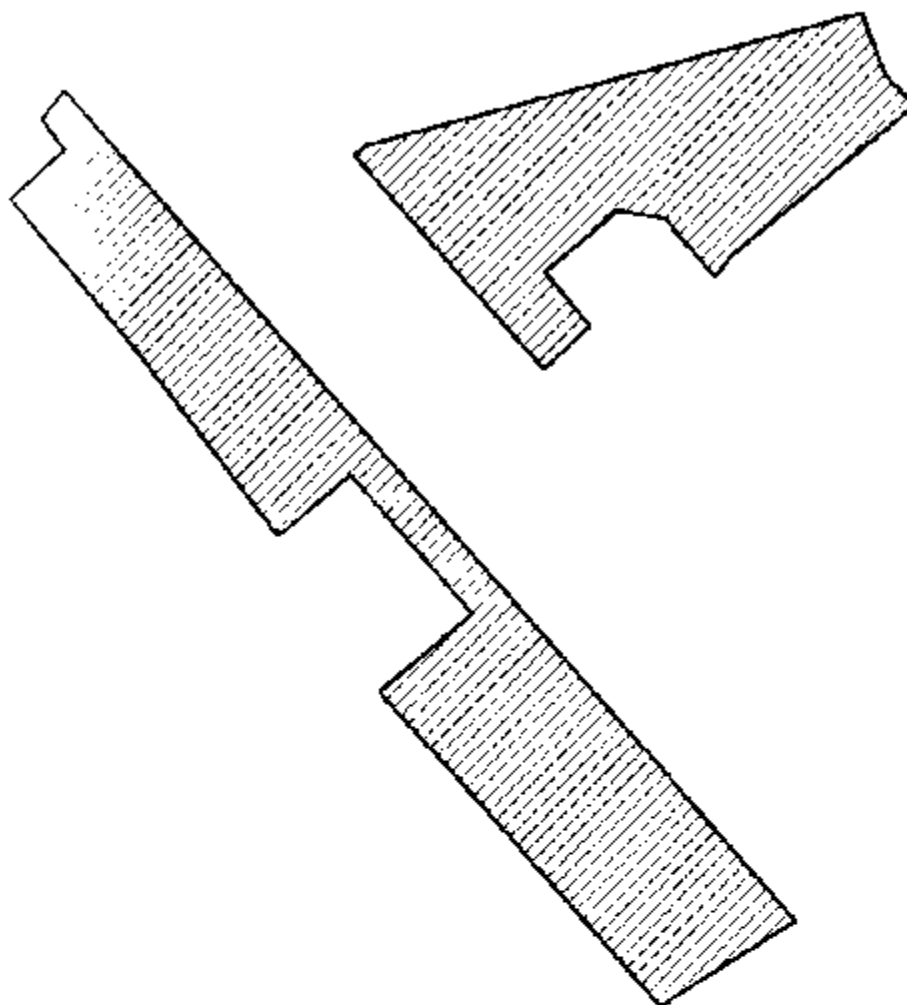
М1:2024 - площадь заложения 0 м²
Условные обозначения

На утверждение Сельский лес

Территория пересечения земель сельхозназначения с землями населенной территории

Контур участка

Для земельного участка с кадастровым номером 50:09:0000000:190112 не найдено пересечений с государственными и земельными лесами.



М 1:2527, площадь земельного участка 0 м²
Условные обозначения

- территория пересечения границ земельного участка с границами земельного фонда
- Контур участка

Для земельного участка с кадастровым номером 50:09:0080301:190135 на плане пересечения с газификацией в сельских лесах.



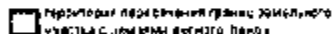
М 1:3279, площадь участка 0 м²
Условные обозначения



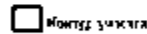
на исполнении



границы участка

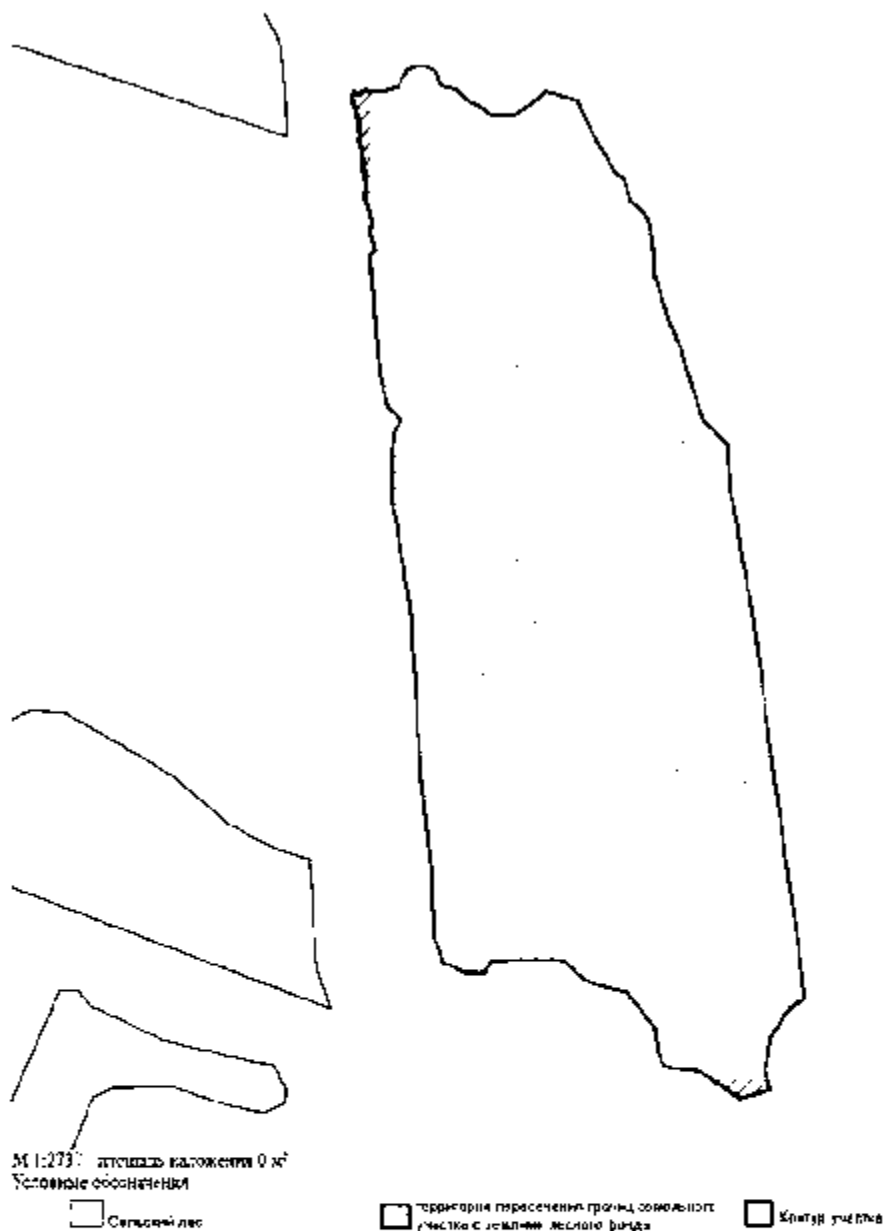


границы пересечения границ земельного участка с линиями газификации

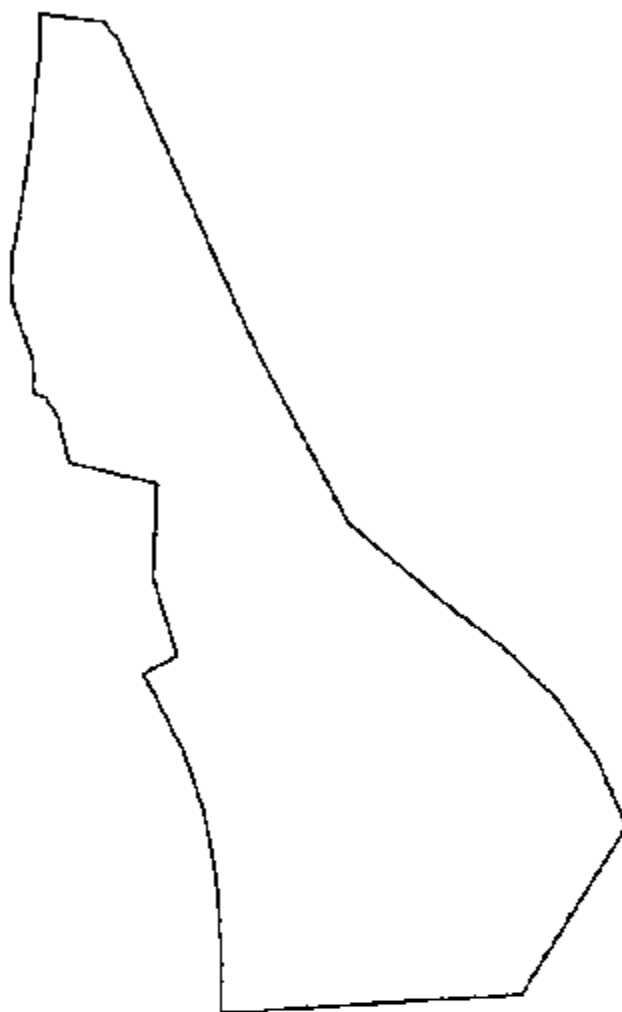


контур участка

Для земельного участка с кадастровым номером 50:09:0050120:77 не выявлено пересечений с гослесфондом и сельскими лесами.



Для земельного участка с кадастровым номером 50:09:0000000:190174 не найдено пересечений с госфондом и сельскими лесами.



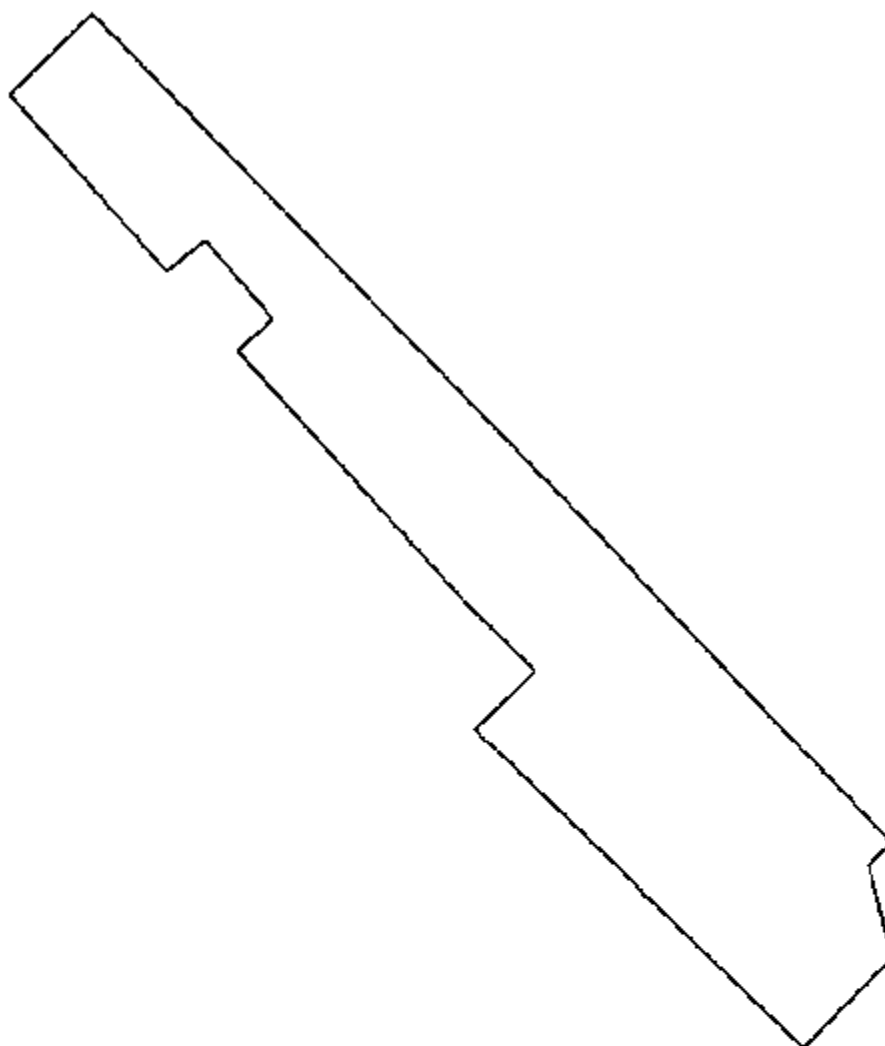
М1.3224, площадь выделена 0 м²
Участком обозначается

На ипотечном
не утверждено

Зернистый пересечения границ земельного
участка с землями сельхоз назначения

Конур участка

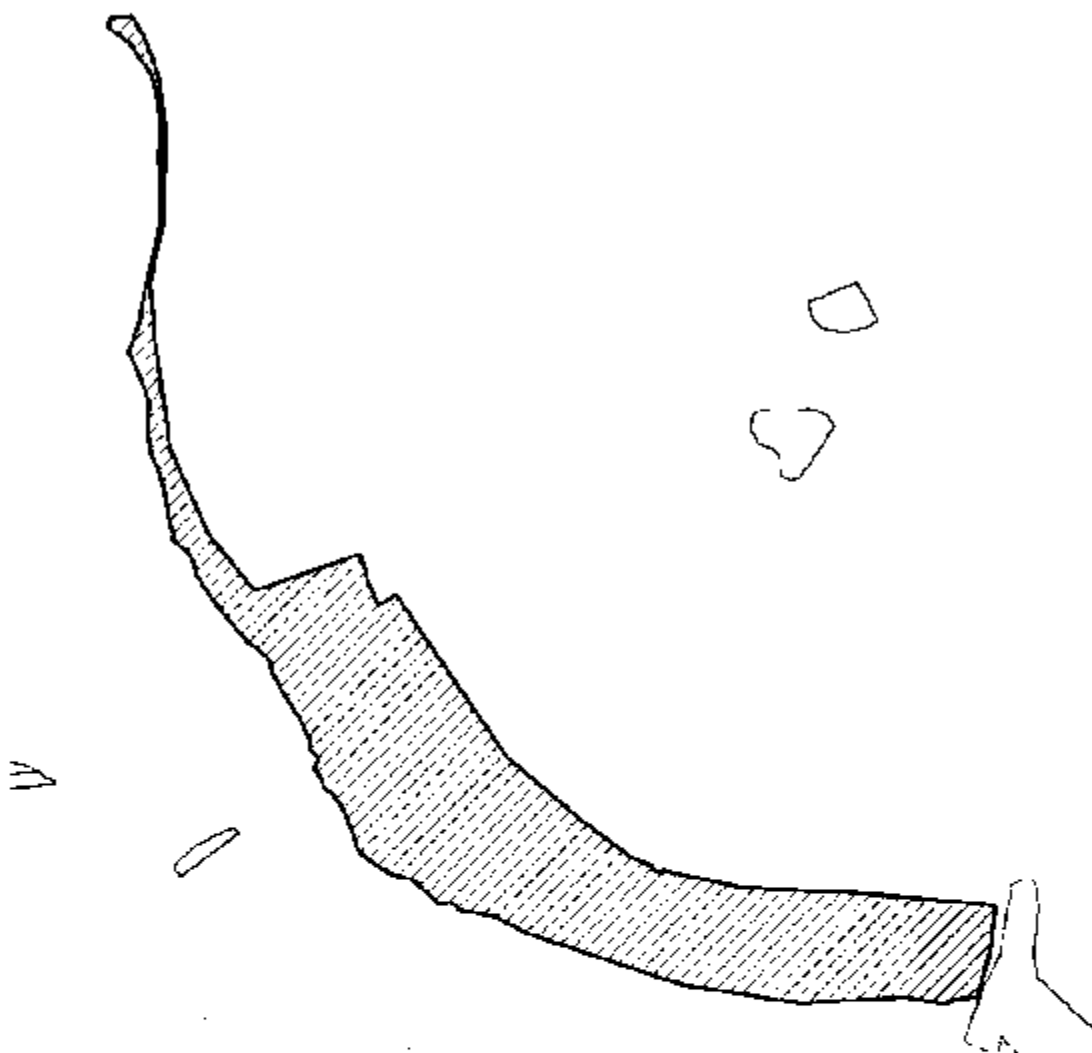
Для земельного участка с кадастровым номером 50:33:0040123:349 не найдено пересечений с гослесфондом и сельскими лесами.



М 1:1000 - площадь: 1440 кв.м. 0 кв.м.
Условные обозначения

- территория пересечения границ земельного участка с землями лесного фонда
- Контур участка

Для земельного участка с кадастровым номером 50:09:0040000:190120 на владения пересечений с коллективом п.сельских лесам.



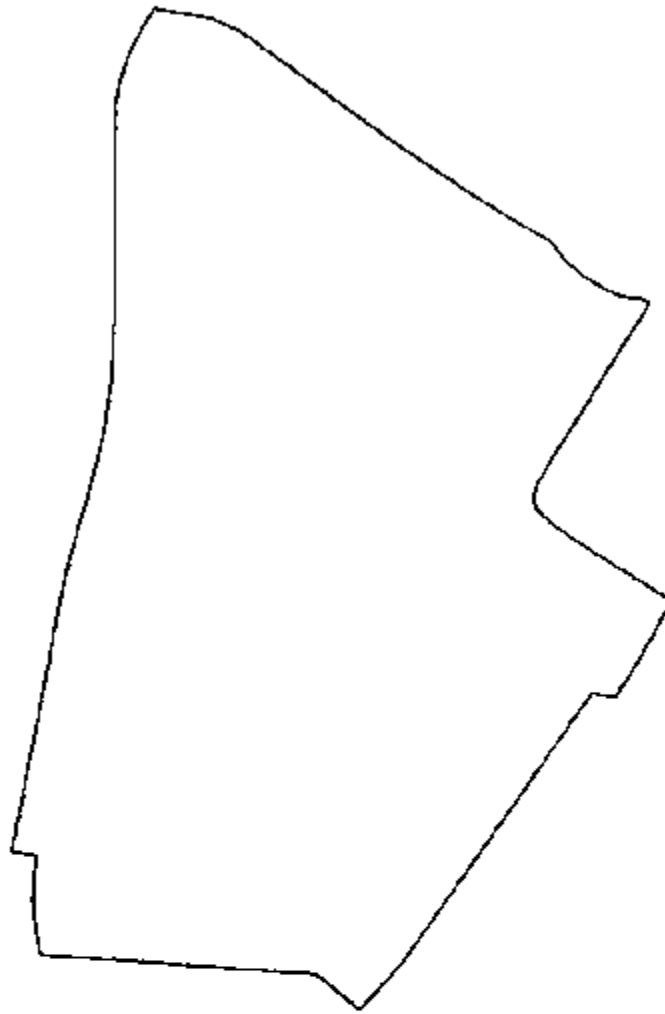
М 1:5000, площадь выделенной 0 м²
Участки обременены

на утилизацию Сельский лес

периодич. изменение границ земельного участка с земли урбанист. осн.

Границ участка

Для земельного участка кадастровым номером 50.09:000090:190176 не найдено пересечений с гослесфондом и сельскими лесами.



№ 1 3493 Лесной владения 0 кв.
Участок оспаривания

• На утверждение Сельским лес

территория государственного
участка с сельским лесным фондом

Контур участка

Линейный земельный участок с кадастровым номером 60:09:0000000:190141 не является пересеченный с гослесфондом в сельском лесоводстве.



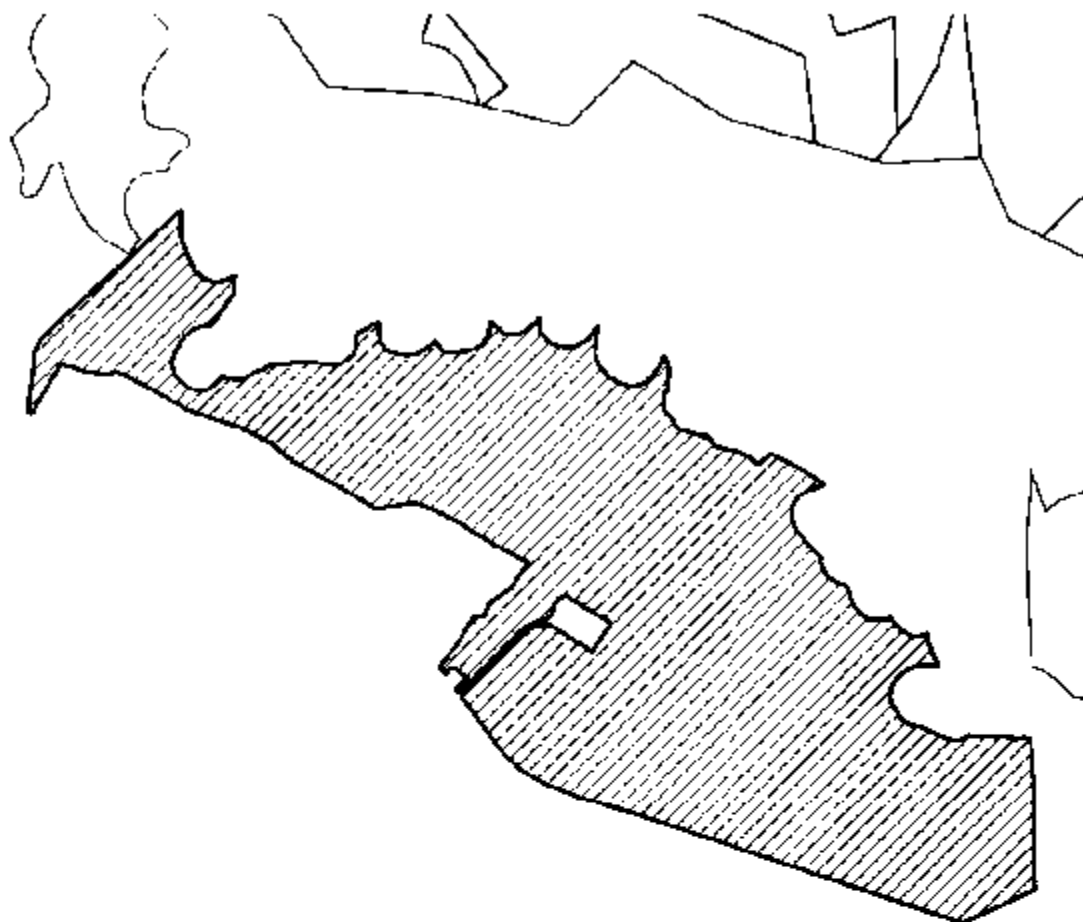
М 1:6536, площадь наложения 0 м²
Условные обозначения

в исполнении
на утверждение Символ лес.

территория пересечения границ земельного
участка с землями лесного фонда

Контур участка

Для земельного участка с кадастровым номером 50:09:0000000:190142 не найдено пересечений с гос. лесфондом и сельскими лесами.



551.5139 «площадь назначения 0 м²»
Установки обозначения

На источниках

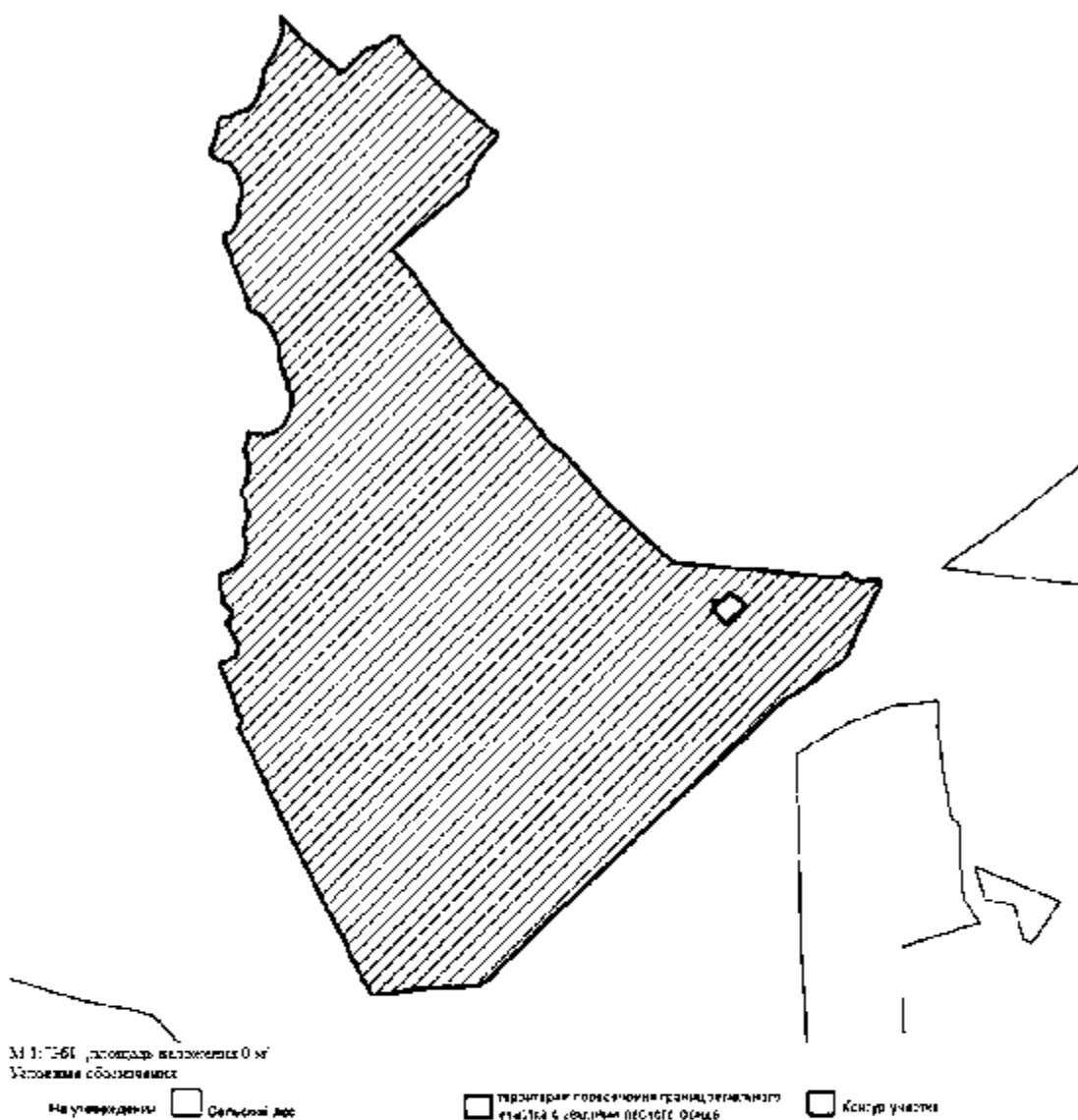
На учреждениях

Сельский лес

территория государственных границ, зонального
участка с режимом лесного фонда

Контур участка

Лист земельного участка с кадастровым номером 50:09:0080301:01167 на видовой перспективе с государственными лесными массивами



Для земельного участка с кадастровым номером 50:09:0090000:190149 не найдено пересечений с гос. лесфондом и сельскими лесами.



М1:0618 Лесная выделенная 0 м
Условная обозначения

На утверждение Сельский лес

Территория пересечения границ земельного участка с государственным лесным фондом

Центр участка

Лист согласования к документу № Исх-527/20 от 15.01.2020. В ответ на № Вх-22315 (03.12.2019)
Инициатор согласования: Анискина Т.И. Заместитель начальника отдела
Согласование инициировано: 13.01.2020 16:28

ЛИСТ СОГЛАСОВАНИЯ

Тип согласования: **смешанное**

№	ФИО	Срок согласования	Результат согласования	Замечания/Комментарии
Тип согласования: последовательное				
1	Лювална В.А.		Согласовано 13.01.2020 17:14	-
2	Капиталинин Д.Ю.		ЭП Согласовано 13.01.2020 17:48	-
Тип согласования: последовательное				
2.1	Капиталинин Д.Ю.		Подписано 15.01.2020 17:48	-